

Библейский атлас

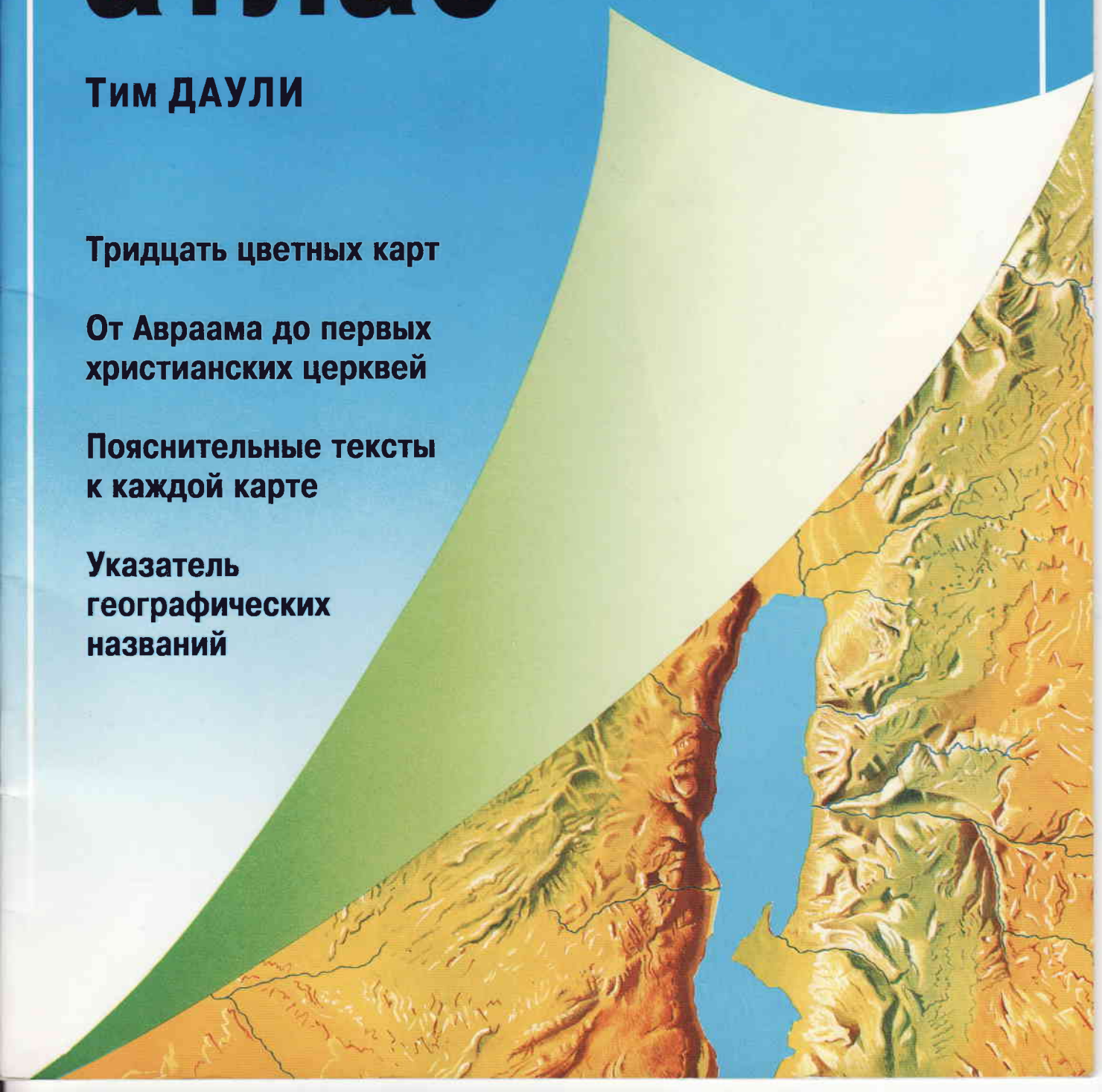
Тим ДАУЛИ

Тридцать цветных карт

От Авраама до первых христианских церквей

Пояснительные тексты к каждой карте

Указатель географических названий



Другие книги этой серии



Книга содержит краткое изложение истории древнего Израиля и иллюстрированную хронологическую таблицу, где наряду с важнейшими датами библейской истории показаны основные события всемирной истории. Раскладывающаяся таблица может использоваться отдельно в качестве наглядного пособия.



Краткий иллюстрированный справочник, содержащий информацию о 234 наиболее известных людях, упоминаемых в Священном Писании.



Книга содержит обзор 3000-летней истории древнего города — места действия важнейших библейских событий. Рассказ о веках прошлого и настоящего Иерусалима обильно иллюстрирован схемами, картами, фотографиями.

Тим ДАУЛИ

Библейский атлас

Copyright original English edition and illustration © 1989:
Angus Hudson Ltd, Mill Hill, London, England and
Three's Company, 12 Flitcroft Street, London, England

Copyright Russian text © 1994: Bible Society in Russia

All rights reserved. No part of this publication may be reproduced, stored in a retrieval system, or transmitted, in any form or by any means, electronic, mechanical, photocopying, recording or otherwise, without prior permission in writing of the copyright holder of the original edition.

Maps: Richard Scott
Design: Peter M. Wyart

3rd edition

© «Three's Company» & «Angus Hudson Ltd», 1989

© Перевод на русский язык, Российское Библийское Общество, 1994

Авторские права охраняются законом. Без предварительного согласия издателя не разрешается делать копию любой части этой книги, хранить ее в ЭВМ, передавать в любой форме или любым средством, будь то электронным, механическим, фотокопированием или иным способом.

Карты: Ричард Скотт
Художник: Питер М. Уайарт

Издание 3-е

Библейский атлас

СОДЕРЖАНИЕ

- Карта 1** Современный Израиль
- Карта 2** Страны библейской эпохи
- Карта 3** Эпоха ветхозаветных патриархов
- Карта 4** Семья Авраама в Ханаане
- Карта 5** Исход
- Карта 6** Переход через Иордан
- Карта 7** Израильтяне завоевывают Ханаан
- Карта 8** Раздел земли
- Карта 9** Царство Саула
- Карта 10** Объединенное Израильское царство
- Карта 11** Разделенное царство
- Карта 12** Пророки

Четыре империи

- Карта 13** Ассирийское царство
- Карта 14** Вавилонское царство
- Карта 15** Персидское царство
- Карта 16** Македонское царство

- Карта 17** Палестина при Маккавеях
- Карта 18** Рельеф Палестины
- Карта 19** Римская империя в эпоху Христа
- Карта 20** Палестина в эпоху Христа
- Карта 21** Иисус в Галилее
- Карта 22** Иерусалим в эпоху Христа
- Карта 23** Распространение Благой Вести до ап. Павла

Миссионерские путешествия ап. Павла

- Карта 24** Первое путешествие
- Карта 25** Второе путешествие
- Карта 26** Третье путешествие
- Карта 27** Путешествие в Рим

- Карта 28** Первые христианские общины
- Карта 29** Основные места археологических исследований на Ближнем Востоке
- Карта 30** Основные места археологических исследований в Палестине

Указатель географических названий

Карта 1 СОВРЕМЕННЫЙ ИЗРАИЛЬ



Библия несет весть о спасении всем народам и во все времена, но возникла эта книга в определенном географическом регионе и в определенный исторический период. Это не набор философских идей или отвлеченных теорий, а рассказ об истории взаимоотношений Бога с конкретным народом — евреями.

История еврейского народа тесно связана с его землей: «Ибо земля, в которую ты идешь, чтоб овладеть ею, не такова, как земля Египетская, из которой вышли вы, где ты, посеяв семя твое, поливал ее при помощи ног твоих, как масличный сад. Но земля, в которую вы переходите, чтоб овладеть ею, есть земля с горами и долинами, и от дождя небесного напояется водою, земля, о которой Господь, Бог твой, печется; очи Господа, Бога твоего, непрестанно на ней, от начала года и до конца года» (Втор.11:10-12).

Библия полна повествований о странствиях. Мы следуем за Авраамом в его великом путешествии из отцовского дома в Уре в Ханаанскую землю; мы идем по следам евреев, спасающихся из египетского рабства и в конце концов достигающих Земли Обетованной; мы читаем о росте Израильского государства при царе Давиде, а затем об изгнании и возвращении еврейского народа.

Пастух в горах
близ Вифлеема



**Западная Стена,
Иерусалим**



Читая Новый Завет, мы вместе с Иисусом странствуем по Палестине, вслед за апостолом Павлом отправляемся в миссионерские путешествия, наконец, следуем за гонцом, несущим послания св. Иоанна семи церквам Малой Азии.

Все это легко представить тому, кто знаком с исторической географией тех мест. Поэтому нам — живущим сейчас, столетия спустя, в странах, расположенных так далеко от Палестины, — будут весьма полезны карты, позволяющие ясно увидеть, где же все это происходило. Куда и откуда направлялись путешественники? Что представляла собой Месопотамия? Где Моисей перешел Красное море? Почему так много войн велось на территории Палестины? Где находилась Голгофа — Лобное место? Где именно пошел ко дну корабль, на котором плыл в Рим апостол Павел?..

На все эти и многие другие вопросы дают ответ — или, по крайней мере, помогают ответить — карты, собранные в нашем атласе. Мы делали его не для университетских профессоров, исследователей, в чьем распоряжении и так имеется достаточное количество материалов. Нашей задачей было издать четкий, простой набор карт, проясняющий для читателя фон библейского повествования.

К атласу приложен алфавитный указатель географических названий. Чтобы отыскать какое-либо место на карте, следует найти его название в указателе, а затем по номеру карты и ссылке на сетку координат определить его местоположение.

Т. Э. Даули



Карта 2

Страны библейской эпохи

Палестина, которая находилась на перекрестке дорог Древнего мира и за которую веками велась ожесточенная борьба, расположена на западной оконечности Благодатного Полумесяца. Эта огромная дуга с низменной, хорошо орошаемой культивируемой почвой простирается от Персидского залива до дельты Нила. Месопотамия, «Междуречье», составляющее часть этого массива, является одним из мест зарождения человеческой цивилизации.

АПЕННИНЫ
ИТАЛИЯ
АДРИАТИЧЕСКОЕ МОРЕ
ГРЕЦИЯ
МАКЕДОНИЯ
ЭГЕЙСКОЕ МОРЕ
СРЕДИЗЕМНОЕ МОРЕ
КРИТ
ЛИВИЯ
ЛИВИЙСКАЯ ПУСТЫНЯ
ЗАПАДНАЯ ПУСТЫНЯ

р. Дунай

БАЛКАНЫ

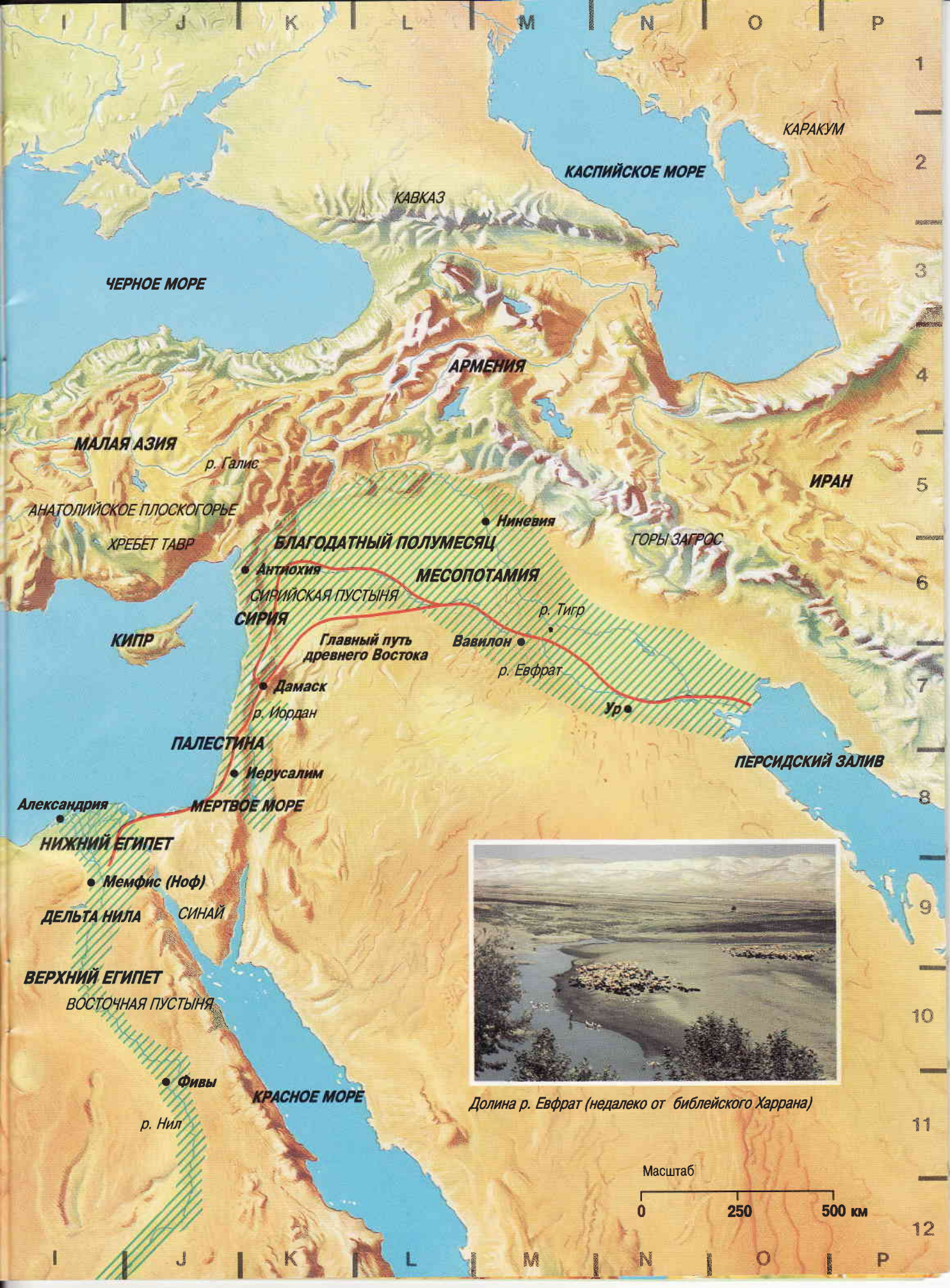
Рим

Афины

Ефес

1
2
3
4
5
6
7
8
9
10
11
12

A B C D E F G H



1 Карта 3

Эпоха ветхозаветных патриархов

2 Авраам совершил описанное в Библии путешествие из вавилонского города Ура в Харран, а затем отправился дальше в Ханаанскую землю. Во время голода в Ханаане он жил в Египте.

3 *Быт. 11:31-13:18*

ХЕТТСКОЕ ЦАРСТВО

Алеппо

Емаф

СРЕДИЗЕМНОЕ МОРЕ

путь Авраама

Сихем
ХАНААН

р. Иордан

МЕРТВОЕ МОРЕ

Хеврон

Цоан

НИЖНИЙ ЕГИПЕТ

Он (Гелиополь)

Ноф (Мемфис)

р. Нил

Масштаб


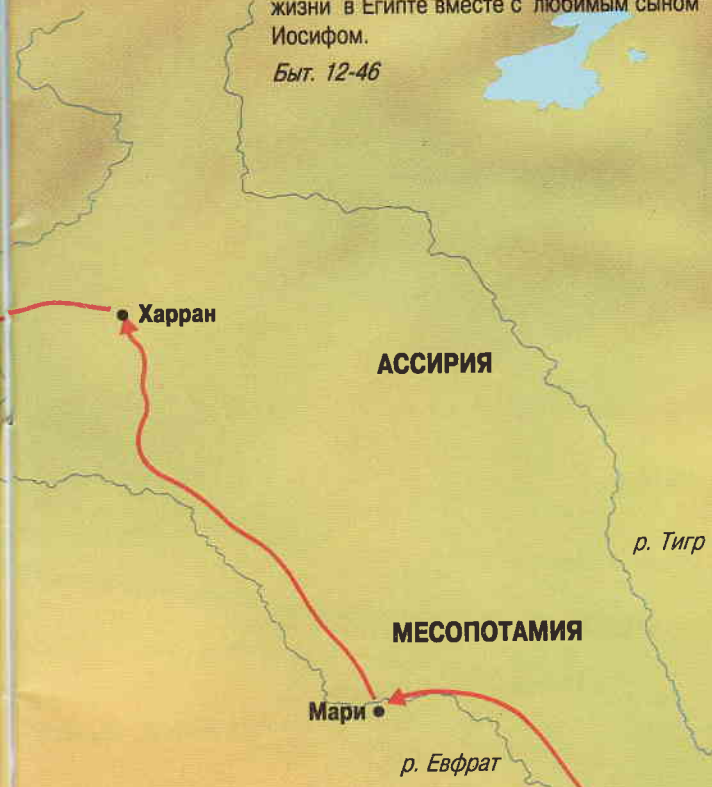
0 250 км

КРАСНОЕ МОРЕ

Авраам взял с собой свою семью, слуг, скот и все имущество, чтобы вести новый, кочевой образ жизни в горах и на равнинах Ханаана — земли, указанной ему Богом. Позднее он поселился близ Хеврона. Его внук, Иаков, провел остаток жизни в Египте вместе с любимым сыном Иосифом.

Быт. 12-46

Карта 4 Семья Авраама в Ханаане



Зиккурат в Месопотамии (реконструкция)



1
2
3
4
5
6
7
8
9
10
11
12

I | J | K | L | M | N | O | P

Карта 5

Исход

Потомки Авраама, евреи, оставались в Египте в течение 400 лет, порабощенные египтянами. Наконец, после ряда суровых наказаний, посланных Богом на Египет, фараон отпустил их из своей страны. Моисей вывел народ Израиля из Египта через Красное море в пустыню. Мы не можем точно сказать, какой маршрут они избрали; на карте показан традиционный маршрут и два других возможных пути. (Прямо по побережью они пройти не смогли бы, поскольку оно охранялось.) На горе Синай Моисей получил от Бога Десять заповедей.

Исход, Числа

СРЕДИЗЕМНОЕ МОРЕ

ДЕЛЬТА НИЛА

Раамсес (Цоан)

ГЕСЕМ

Пифом

Сокхоф

пустыня Сур

БОЛЬШОЕ ГОРЬКОЕ ОЗЕРО

ЕГИПЕТ

Он (Гелиополь)

Ноф (Мемфис)

р. Нил

Мерра

Елим

КРАСНОЕ МОРЕ



Сфинкс (Каир, Египет)

1
2
3
4
5
6
7
8
9
10
11
12

- Традиционный маршрут
- - - } Возможные маршруты
- Кратчайший путь в филистимскую землю



Карта 6
Переход через Иордан
 После сорока лет, проведенных в пустыне, и смерти Моисея израильтяне перешли через Иордан из Моавы и вступили в Обетованную Землю.
Втор. 34; Нав. 1-4



Рамсес Великий, фараон Египта



1
2
3
4
5
6
7
8
9
10
11
12

Израильтяне завоевывают Ханаан

Моисей привел свой народ к границам Ханаана, но вошли они в эту землю под предводительством Иисуса Навина. Ханаан состоял в то время из множества небольших царств и укрепленных городов. Израильтяне захватили сперва Иерихон, затем двинулись на юг и на север и в конечном итоге добились контроля над страной. Однако филистимляне по-прежнему занимали пять ключевых городов; и многие ханаанские города так и не были покорены.

Нав. 1-11



СРЕДИЗЕМНОЕ МОРЕ

Территория, постоянно находившаяся под контролем Израиля

Масштаб
0 10 20 30 км

Раздел земли

После завоевания Ханаана его территория — в основном к западу от реки Иордан — была разделена между племенами Израиля. Племя левитов земли не получило, но левиты имели право жить в определенных городах. Были также выбраны шесть «городов убежища» для тех, кто совершил неумышленное убийство. После смерти Иисуса Навина борьбу Израиля против филистимлян и других враждебных народов возглавили Судьи — такие, как Аод, Гедеон и Самсон.

Нав. 13-21; Суд.

СРЕДИЗЕМНОЕ МОРЕ

ГАЛИЛЕЙСКОЕ МОРЕ

р. Иордан

МЕРТВОЕ МОРЕ

Масштаб

0 10 20 30 км

I J K L M N O P

1
2
3
4
5
6
7
8
9
10
11
12

АСИР

НЕФФАЛИМ

АРАМ

гора Ермон

• Дан

• Асор

МАНАССИЯ (вост.)

ЗАВУЛОН

гора Фавор

ИССАХАР

• Мегиддо

МАНАССИЯ

▲ гора Гевал

• Сихем

▲ гора Гаризим

• Силом

ГАД

ЕФРЕМ

АММОН

ДАН

ВЕНИАМИН

• Иерусалим

▲ гора Нево

РУВИМ

ИУДА

• Хеврон

СИМЕОН

• Беэр-Шева
(Вирсавия)

МОАВ


ЕДОМ

Царство Саула

Вследствие постоянной угрозы со стороны филистимлян и по примеру соседних народов, израильтяне потребовали себе царя. Последний из Судей, Самуил, помазал на царство Саула. Доблестный воин, Саул отражал нападения аммонитян на востоке и филистимлян на западе до тех пор, пока не был сражен на поле боя и не погиб на горе Гелвуй.

1 Цар. 9-31



 Территория царства Саула

Масштаб
0 10 20 30 км

Объединенное Израильское царство

При царе Давиде и его сыне Соломоне Израильское царство процветало. Давид раздвинул его границы, покорив филистимлян, Моав, Едом, Аммон и северных соседей, и оставил Соломону в наследство мир и благополучие. При Давиде столицей государства стал Иерусалим. Соломон расширил его и построил в нем Храм. К тому же, Соломон активно занимался торговлей с другими странами.

2 и 3 Цар.

СРЕДИЗЕМНОЕ МОРЕ

Типсах • р. Евфрат

ЕМАФ

Емаф •

ФИНИКИЙЦЫ

АРАМ-ДАМАСК

• Дамаск

СИРИЙСКАЯ ПУСТЫНЯ

Сидон •

Тир •

Дан •

Асор •

ВАСАН

Дор •

• Мегиддо

• Рамоф-Галаадский

Беф-Сан •

р. Иордан

Силом •

• Равва

ФИЛИСТИМЛЯНЕ

• Иерусалим

АММОН

Азот •

Вифлеем •

Аскалон •

Геф •

Газа •

Хеврон •

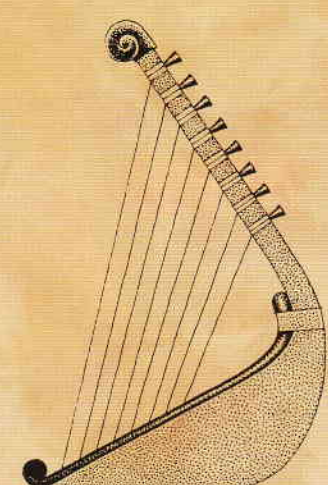
МЕРТВОЕ МОРЕ

Безр-Шева •
(Вирсавия)

МОАВ

• Кадес-Варни

ЕДОМ



Древняя арфа

Царство Саула

Территории, завоеванные Давидом

Территории, зависимые от Соломона

Масштаб

0 100 км

СИНАЙ

• Ецион-Гавер

Карта 11

Разделенное царство

После смерти Соломона десять северных племен восстали и основали самостоятельное Израильское царство, во главе которого стал бывший приближенный Соломона Иеровоам. Его столица находилась в Сихеме, а культовые центры — в Дане и Вефиле. Наследники Давида по-прежнему управляли южным, Иудейским царством со столицей в Иерусалиме. Это разделение сохранялось вплоть до гибели обоих царств.

3 Цар. 11-12

СРЕДИЗЕМНОЕ МОРЕ

Северное Израильское царство

Южное Иудейское царство

Масштаб

0 10 20 30 км

ФЕНИКИЙЦЫ

СИРИЯ (АРАМ)

Тир

Дан

Асор

ГАЛИЛЕЙСКОЕ МОРЕ

Мегиддо

ИЗРАИЛЬСКОЕ ЦАРСТВО

Рамоф-Галаадский

Самария

СИХЕМ

р. Иордан

АММОН

Силом

Равва

Вефиль

Иерихон

Геф

ИЕРУСАЛИМ

Вифлеем

Аскалон

Газа

ФИЛИСТИНЦЫ

ИУДЕЙСКОЕ ЦАРСТВО

Хеврон

МЕРТВОЕ МОРЕ

Безр-Шева (Вирсавия)

МОАВ

Кир-Харешет

ЕДОМ

Карта 12

Пророки

В эпоху разделенного царства многие пророки возвещали слово Божье народам Израиля и Иудеи. Они осуждали социальную несправедливость, ошибочную внешнюю политику и поклонение языческим богам, зачастую поощрявшееся царями. На этой карте показаны места рождения и служения нескольких знаменитых пророков.



Четыре империи



Карта 13
Ассирийское царство

ок. 650 г. до Р. Х.

Ассирийское царство достигло вершины своего расцвета в период с 880 по 612 г. до Р. Х. В 722 г. до Р. Х. Ассирия уничтожила Северное Израильское царство, насильно переселив его жителей, и затем подчинила себе Южное Иудейское царство.



Карта 14
Вавилонское царство

ок. 550 г. до Р. Х.

В 612 г. до Р. Х. вавилоняне захватили ассирийскую столицу Ниневию, а в 605 г. до Р. Х. разбили египтян в Кархемисе. В 586 г. до Р. Х. вавилонский царь Навуходоносор завоевал Иудею и переселил в Вавилонию большую часть ее населения. Так был положен конец Иудейскому царству.



Карта 17

Палестина при Маккавеях

Иудеи ненавидели Селевкидов за то, что те навязывали им греческую (эллинистическую) культуру и религию. Возглавляемые сначала Иудой Маккавеем (166-160 гг. до Р. Х.), а затем его преемниками, иудеи изгнали греков из Иерусалима и основали новую династию Хасмонеев. Впоследствии Александр Яннай (103-76 гг. до Р. Х.) завоевал почти всю Палестину.



СРЕДИЗЕМНОЕ МОРЕ

Иудея до восстания 166 г. до Р. Х.

Крайние пределы владений Хасмонеев

Аскалон

Газа

ИДУМЕЯ

Масштаб

0 10 20 30 км

ФИНИКИЯ

Птолемаида (Акко)

ГАЛИЛЕЯ

Скифополь (Беф-Сан)

САМАРИЯ

Самария

Иоппия

Иерусалим

ИУДЕЯ

Беэр-Шева (Вирсавия)

ГАВЛАНТИДА

ГАЛИЛЕЙСКОЕ МОРЕ

р. Иордан

Гераса

Медева


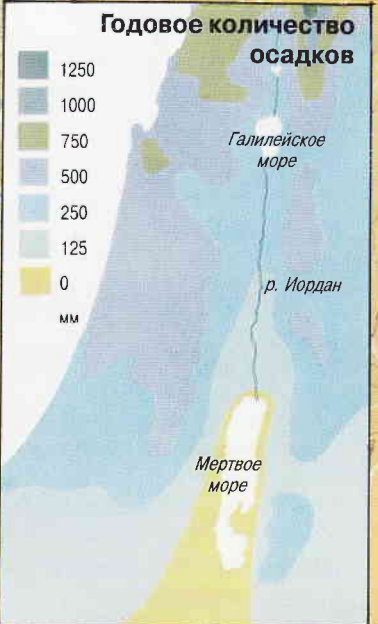
МЕРТВОЕ МОРЕ

НАБАТЕИ

ИТУРЕЯ

Рельеф Палестины

Территория Палестины представляет собой цепь холмов, пересеченных равниной Мегиддо, которая граничит на западе с прибрежной равниной, а на востоке — с долиной реки Иордан. К востоку от Иордана находится высокое плоскогорье, по которому протекают четыре реки. На юге расположена пустыня Негев, на севере — горы Ермона и Ливана. Река Иордан впадает в Мертвое море, уровень которого значительно ниже уровня океана.



A B C D E F G H

1
2
3
4
5
6
7
8
9
10
11
12

р. Рейн

ГАЛЛИЯ



Орел — символ Римской империи

РИМСКАЯ ИМПЕРИЯ

ИСПАНИЯ

• Рим

ИТАЛИЯ

СИЦИЛИЯ
Сиракузы

МАВРИТАНИЯ

Карфаген

АФРИКА

Масштаб

0 250 500 км

Карта 19

Римская империя в эпоху Христа

К первому веку нашей эры римляне захватили практически всю территорию Средиземноморья. Торговые и военные пути связывали провинции с Римом и между собой. В восточной части империи преобладал греческий язык и была широко распространена эллинистическая культура.



Римская империя

A B C D E F G H



Античный форум, Рим

р. Дунай

ЧЕРНОЕ МОРЕ

СРЕДИЗЕМНОЕ МОРЕ

КРАСНОЕ МОРЕ



1
2
3
4
5
6
7
8
9
10
11
12

I | J | K | L | M | N | O | P

Иисус в Галилее

Большую часть Своей земной жизни Иисус прожил в Галилее. Здесь Он часто учил и исцелял людей. Вокруг озера располагалось несколько крупных цветущих селений, и Иисус избрал центром Своей деятельности Капернаум — рыбацкий поселок, который был пограничным пунктом на римской дороге из Египта в Дамаск. Галилейское озеро называют также Геннисаретским, или иногда Галилейским или Тивериадским морем.

Масштаб
0 5 км



ФИНИКИЯ

Птолемаида

ВЕРХНЯЯ ГАЛИЛЕЯ

оз. Мером

→ в Дамаск

ГАВЛАНТИДА

Хоразин

Капернаум

Вифсаида

ГЕННИСАРЕТСКАЯ
РАВНИНА

Табга

Геннисарет

Гергеса

НИЖНЯЯ ГАЛИЛЕЯ

Магдала

ГАЛИЛЕЙСКОЕ
МОРЕ

Кана

Тивериада

Гиппос

Сепфорис

→ в Дамаск

Назарет

▲ гора ФАВОР

р. Ярмук

Гадара

Наин

ИЗРЕЕЛЬСКАЯ ДОЛИНА

ДЕСЯТИГРАДИЕ

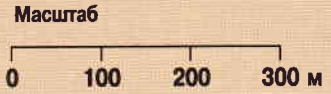
р. Иордан

→ в Иерусалим

Скифополь

↓ в Иерихон

Иерусалим в эпоху Христа



Ирод Великий вел в Палестине активное строительство и превратил Иерусалим в красивый город, знаменитый прежде всего своим великолепным Храмом. Сохранились руины нескольких построек той эпохи, в том числе платформа, на которой стоял Храм. На карте указаны места в Иерусалиме, где происходили главные события последних дней земной жизни Иисуса.





СРЕДИЗЕМНОЕ МОРЕ

- Путешествие Филиппа
- Путешествие Петра
- Путешествия других учеников

Карта 23

Распространение христианства до ап. Павла

После смерти в Иерусалиме первого христианского мученика Стефана многие верующие бежали, разнося повсюду Благою Весть об Иисусе: на юг в Иудею и на север в Самарию, Финикию и Сирию; на западное побережье и на о. Кипр. «Христианами» верующих впервые стали называть в Антиохии.

Деян. 8, 9, 11

Масштаб

0 10 20 30 км

Миссионерские путешествия апостола Павла

Карта 24

Первое путешествие

Ап. Павел отправился в свое первое миссионерское путешествие в 47 г. по Р. Х. Его сопровождали Варнава и Иоанн Марк. Когда они пришли в Пергию, Иоанн Марк их покинул. Павел и Варнава вернулись в Антиохию в 49 г. по Р. Х.

Деян. 13-14

СРЕДИЗЕМНОЕ МОРЕ

Масштаб

0 250 км



Монета императора Коммода с изображением римского корабля для перевозки зерна.

Карта 25

Второе путешествие

Ок. 50 г. по Р. Х. Павел вместе с Силой покинул Антиохию и отправился во второе путешествие. В Листре к ним присоединился Тимофей, а затем в Троаде — Лука. Спустя полтора года, которые он провел в Коринфе, Павел возвратился в Антиохию (в 53 г.).

Деян. 15:36-18:22

Масштаб

0 250 км

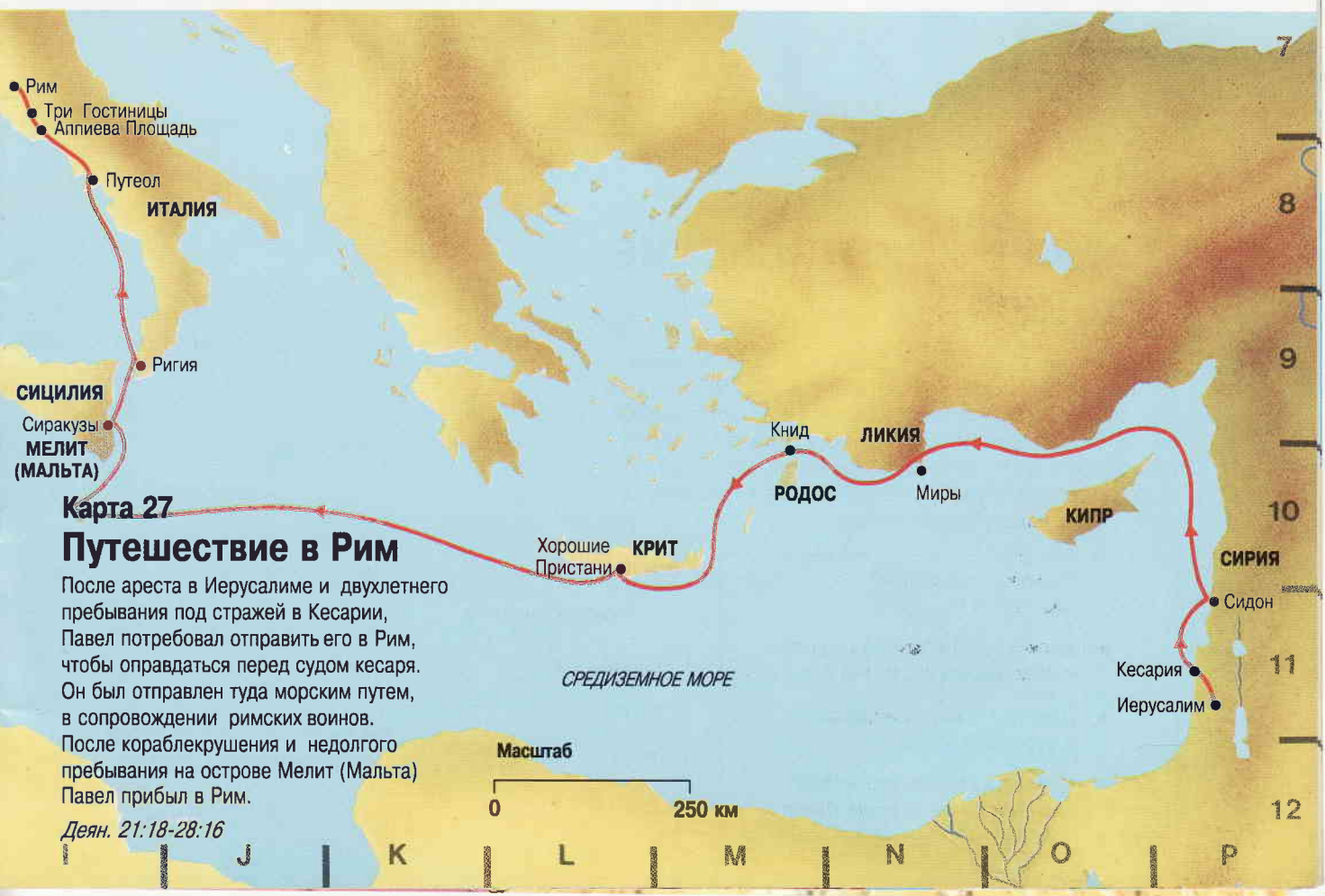
Кесария
Самария
Иерусалим

Карта 26 Третье путешествие

В третье, самое долгое путешествие Павел отправился один, приблизительно в 53 г. по Р. Х. Два года он провел в Ефесе. В Троаде к нему присоединились представители разных христианских общин. Вместе они отплыли обратно в Иерусалим с пожертвованиями для нуждающихся собратьев.

Деян. 18:23-21:16

Масштаб
0 250 км



Карта 27 Путешествие в Рим

После ареста в Иерусалиме и двухлетнего пребывания под стражей в Кесарии, Павел потребовал отправить его в Рим, чтобы оправдаться перед судом кесаря. Он был отправлен туда морским путем, в сопровождении римских воинов. После кораблекрушения и недолгого пребывания на острове Мелит (Мальта) Павел прибыл в Рим.

Деян. 21:18-28:16

Масштаб
0 250 км

A | B | C | D | E | F | G | H

1
2
3
4
5
6
7
8
9
10
11
12



ИТАЛИЯ

● Рим

● ПUTEОЛ

МАКЕДОНИЯ

○ Филиппы

○ Фессалоники

● Верия

АХАИЯ

● Афины

○ Коринф



Пергаментный свиток

Карта 28

Первые христианские общины

Многие из христианских общин Малой Азии были основаны ап. Павлом и его сподвижниками: Варнавой, Силой, Тимофеем и другими. К концу первого века н.э. христианские церкви существовали на большей части территории Малой Азии и в других местах Средиземноморского побережья. Во второй и третьей главах Откровения содержатся послания св. Иоанна семи малоазийским церквям.

СРЕДИЗЕМНОЕ МОРЕ

● Кирена

- Церкви, основанные апостолом Павлом
 - ◆ Церкви, к которым обращался с посланиями св. Иоанн (Откр. 1-3)
 - Другие церкви, основанные в первом веке н.э.
- Рим* Церкви, которым адресовал свои Послания апостол Павел



Римская империя

Масштаб

0 250 км

A | B | C | D | E | F | G | H

Семь Церквей Малой Азии

В книге Откровения апостол Иоанн обращается с посланиями к семи асийским Церквам (современная Турция) — в Эфес, Смирну, Пергам, Фиатиру, Сардис, Филадельфию, Лаодикию. На фотографиях слева направо — храм Траяна в Пергаме; гимнасий в Сардисе; Лаодикия; форум в Смирне (ныне Измир).



Троада

Пергам

Фиатира

АСИЯ

Смирна

Сарды

Эфес

Филадельфия

Лаодикия

Милит

Колоссы

Миры

Антиохия Писидийская

Икония

Листра

Дервия

Пергия

КИЛИКИЯ

Тарс

Антиохия

Селевкия

Эдесса

СИРИЯ

Саламин

Паф

Сидон

Дамаск

Тир

Кесария

Иерусалим

Пелла

Александрия

ЕГИПЕТ

Мемфис

1
2
3
4
5
6
7
8
9
10
11
12

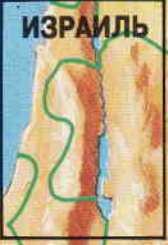
I J K L M N O P



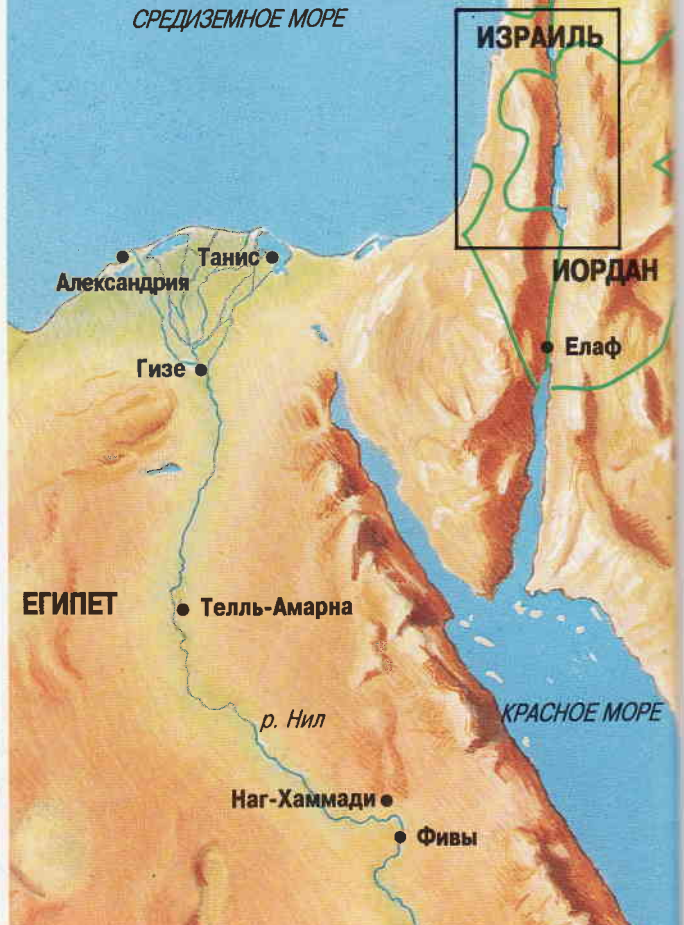
Карта 30
Основные места археологических исследований в Палестине



- Тир • Дан
- Асор
- Капернаум
- Мегиддо
- Фаанах
- Биф-Сан
- Себаста (Самария)
- Фирца
- Джераш (Гераса)
- Афек (Антипатрида)
- Сихем
- Амман (Равва)
- Гезер
- Мицпа
- Вефиль
- Иерихон
- Вефсамис
- Иерусалим
- Кумран
- Иродион
- Лахис
- Еглон
- Тель-Бейт-Мирсим
- Масада
- Тель-Арад



ИЗРАИЛЬ



- Александрия
- Танис
- Гизе
- Израиль
- Иордан
- Елаф
- Тель-Амарна
- Наг-Хаммади
- Фивы



Карта 29

Основные места археологических исследований на Ближнем Востоке

В течение двух последних веков в библейских странах проводились многочисленные раскопки. Здесь отмечены лишь наиболее важные из них. Самые значительные раскопки последних лет осуществлялись в Эбле (где было обнаружено 15 тысяч глиняных табличек), в Угарите на севере Сирии, в Кумране (где были найдены свитки Мертвого моря) и в Иерихоне.

Масштаб

0 250 км

Указатель географических названий

Первая цифра — номер карты; цифра и последующая латинская буква указывают координаты.

- Авел-Мехола 12:6M
Азот 7:9B; 10:8K; 11:9B; 20:8B;
23:9J
Акко, равнина 18:3K
Александрия 16:10J; 19:10N;
28:11L; 29:8E
Алеппо 3:4H
Амалик 9:12D
Аммон 5:3L; 7:8G; 8:8O; 9:8G;
10:8M; 11:7G
Амфиполь 25:7B; 26:1J
Аму-Дарья, река 16:8N
Анафот 12:8L
Антилия 29:5E
Антиохия 16:9K; 19:7P; 24:3H;
25:9H; 26:3P; 28:6O; 29:4H
Антиохия Писидийская 24:2F;
25:8F; 26:2N; 28:5L; 29:4E
Антипатрида 30:9B
Аполлония 26:1J
Аппиева Площадь 27:7I
Арад 12:11L
Арам 7:1G; 8:1O; 9:1G
Арнон, река 18:10M
Асир 8:3L
Асироф 5:10J
Асия 16:8J; 19:6M; 24:2E;
26:2M; 28:5K
Аскалон 7:9A; 9:9B; 10:8J;
11:9B; 17:9B
Асор 4:2O; 8:3M; 9:3E; 10:6L;
11:3E; 30:8C
Асс 26:2L
Ассирия 3:4K; 13:2E
Ассур 13:2E
Афек 30:9B; 12:7K
Афины 2:6G; 16:8I; 19:7K;
25:9B; 28:6H; 29:4B
Ахايا 25:9B; 26:2J
- Беф-Сан 7:5E; 9:5E; 10:7L;
11:5E; 17:5E; 30:9C
Беэр-Шева (Вирсавия) 4:5N;
7:11C; 8:10J; 9:11C; 10:9K;
11:11C; 12:11K; 17:10C;
18:11K; 20:11C
Библ 29:6H
Благодатный Полумесяц 2:5K
- Васан 7:3F; 10:6L
Вавилон 3:8M; 13:3E; 14:9E;
15:4L; 16:10L; 29:6K
Вениамин 8:8L
Верия 26:1J; 25:7B; 28:4G
Вефиль 4:4N; 6:2N; 7:8D; 9:8D;
11:8D; 12:8L; 30:10D
Вефсамис 30:10B
Веф-Фегор 6:3O
Византий 19:5M
Вирсавия см. Беэр-Шева
Вифания 20:8D
Вифезда, водоем 22:4F
Вифлеем 7:9D; 10:8K; 11:9D;
20:9D
Вифсаида 20:3E; 21:6O
- Гаваон 6:2N
Гавланитида 17:3F; 21:4P
Гад 8:7M
Гадара 21:10P
Газа 5:4J; 7:10A; 10:9J; 11:9A;
17:10A; 20:10B; 23:10I
Гай 6:2N
Галаад 9:7F
Галатия 25:8F; 26:1N
- Галгал 6:2O; 7:8E; 12:8M
Галилейское море 11:4E;
21:7N; 23:4M
Галилея 18:3L; 20:3D; 21
Гаризим, гора 8:6L; 18:7L;
20:7E
Гевал, гора 8:6L; 18:6I
Гелуай, гора 9:5E
Гелиополь 3:10C; 5:8E
Геннисарет 21:6N
Герар 4:5M
Гераса 17:6F; 20:7F; 30:9D
Гергеса 20:4F; 21:7P
Гесем 5:6E
Гессур 9:4F
Геф 7:9C; 10:9K; 11:8B
Геф-Хефер 12:4M
Гефсимания 22:8G
Гива 9:8O
Гизе 29:9F
Гиплос 20:4F; 21:8P
Голгофа 22:5C
Гоморра 4:6O
- Дамаск 4:1P; 10:5M; 13:3C;
14:9C; 15:4K; 16:10K; 19:9P;
28:8O; 29:6H
Дан 7:2E; 8:2M; 9:2F; 10:6L;
11:2P; 30:7D
Дервия 24:3F; 25:9F; 26:3N;
28:6M
Десятиградие 20:5F; 21:11O
Дор 10:7K
Дофан 4:3N; 12:5L
Дунай, река 19:4K
- Евфрат, река 3:6K; 10:1P;
13:3E; 14:9E; 15:3K; 16:9K;
19:5J
Египет 3:9C
Еглон 30:10B
Едом 5:7K; 7:12E; 8:12M;
9:12E; 10:11K; 11:12E
Екбатаны 14:8F; 15:4M; 16:10M
Екрон 7:8C
Елам 13:3G
Елаф 29:8H
Елим 5:9G
Емаф 3:5G; 10:2M
Ермон, гора 7:1F; 8:1N; 9:1F;
20:1F
Есевон 5:4L
Ефес 19:7M; 25:9D; 26:3L;
28:6J; 29:4D
Ефрем 8:7L
Ецион-Гавер 5:8K; 10:12K
- Завулон 8:4L
Заред, река 18:12M
- Иавок 18:7N
Иавис-Галаадский 7:6E; 9:6E
Идумея 17:11C; 20:10C
Иевус см. также Иерусалим
6:3N; 7:9D; 9:8D
Иерихон 5:4K; 6:3O; 7:8E;
11:8E; 12:8M; 20:8E; 23:9M;
30:10C
Иерусалим 8:8L; 9:8D; 10:8K;
11:9D; 12:9L; 13:4C; 14:10C;
15:4K; 16:10K; 17:6D; 18:8L;
20:8D; 22; 23:9L; 24:6H;
25:12H; 26:6P; 27:11P; 28:9O
Израель 7:5D; 9:5D; 12:5M
- Израильская долина 1:10J;
18:4L; 21:10J
Икония 24:2F; 25:8F; 26:2N;
28:6M
Иоппия 17:7C; 18:7J; 20:7B;
23:8J
Иордан, река 6:2O; 21:11O;
23:8M
Иотвафа 5:8K
Иссахар 8:4L
Итурей 17:1G; 20:2F
Иуда 8:9K
Иудея 17:9D; 19:9P; 20:9C;
23:10K
Иудейская пустыня 18:10L
- Кадез 7:2E
Кадез-Варни 5:6J; 10:10J
Кана 20:4D; 21:7L
Капернаум 20:3E; 21:6O;
23:4M; 30:8D
Кархемил, гора 12:4K; 18:4K;
20:4D
Карфаген 19:8G
Кенхрей 25:9B
Кесария Палестинская 19:9O;
20:5C; 23:6K; 25:12G; 26:5O;
27:11P; 28:9N
Кесария Филиппова 20:2F
Киликия 24:3H; 25:9H; 28:6M
Кипр 24:4G
Кир-Харешет 11:11F
Кирена 19:10K; 28:10H
Книд 27:10M
Колоссы 28:6K
Коринф 19:7K; 25:9B; 26; 3J;
28:6H; 29:4B
Красное море 5:10G
Крит 19:9L
Кумран 20:9E; 30:10C
- Лаодикия 28:6K
Лакис 7:9C; 30:10B
Лидда 20:8C; 23:8K
Листра 24:2F; 25:9F; 26:2N;
28:6L
- Магледа 20:4E; 21:7N
Мадан 5:10K
Македония 15:2J; 16:8J; 25:7A;
26:1J; 28:3G
Макеллоф 5:7J
Манассия 8:6L
Мари 3:6K; 29:5J
Масада 20:10E; 30:11C
Махаимон 4:4O
Махерон 20:9F
Медева 17:9F
Мегиддо 7:5D; 8:5L; 9:5D;
11:5D; 30:8C
Мелит 27:10I
Мемфис 2:9J; 3:10C; 5:8E;
13:4B; 14:10B; 15:4J; 19:11N;
28:12L
Мером, озеро 21:3O
Мерра 5:9G
Мертвое море 2:8K; 3:9F;
4:5O; 5:5L; 6:4O; 7:10E;
8:10M; 9:10E; 10:9L; 11:10E;
12:10M; 17:10E; 18:10M;
20:10E; 23:10M; 30:11C
Месопотамия 3:6K
Мидия 13:2F; 14:8F; 15:3M
Милит 26:3L; 28:6J; 29:4D
- Миры 27:10N; 28:7K
Мицпа 30:10C
Митилены 26:2L
Моав 5:5L; 7:11F; 8:10M; 9:11F;
10:9L; 11:11F
Морасфит-Геф 12:9K
- Набатей 17:12F; 20:11F
Наг-Хаммади 29:11G
Назарет 20:4G; 21:9K; 23:5L
Наин 21:10L
Неаполь 25:7C; 26:1K
Нево, гора 5:4L; 6:3P; 8:8N;
18:9N
Негев 5:5J; 7:12B
Неффалим 8:3M
Нимрод 29:4K
Ниневия 13:2E; 14:8E; 15:3L;
29:4K
Нилпур 29:6L
Ноф 3:10C; 5:8E
- Он 3:10C; 5:7E
- Памфилия 24:3F
Парфия 15:3M; 16:9M
Патара 26:4M
Паф 28:8M; 29:6F
Пелла 28:9O
Пергия 24:3F; 28:6L; 29:5E
Пергам 19:7L; 26:2L; 28:5J;
29:3C
Перея 20:8F
Персеполь 15:4M; 16:10M;
29:6P
Персия 15:5M
Писидия 24:3E
Пифом 5:6F
Птолемида 17:3D; 20:3D;
21:5J; 23:4L; 26:5P
Пунон 5:6K
Путеол 27:8I; 28:4C
- Раамсес 5:5F
Равва 9:8G; 10:8L; 11:8G;
30:10D
Рамоф-Галаадский 7:5G;
10:7L; 11:5G; 12:5O
Рейн, река 19:1G
Ривла 14:9C
Ригия 27:9I
Рим 2:4D; 19:5G; 27:7I; 28:3C
Родос 26:4L; 27:10M
- Саламин 28:7N; 29:5G
Самария 11:6D; 12:6L; 14:10C;
17:6D; 20:6D; 23:6L; 25:12H;
30:9C
Сарды 15:2J; 16:8J; 28:5J;
29:4D
Сарепта 12:1L
Саронская равнина 8:6K
Селевкия 24:3N; 28:6N
Сеннаар 3:9M
Селфорис 21:8K
Сигор 4:6O
Сидон 10:5L; 27:11P; 28:8O;
29:6H
Силоам, водоем 22:11E
Силом 6:2N; 7:7D; 8:7L; 9:7E;
10:8L; 11:7D
Симеон 8:11J
Син, пустыня 5:6J; 18:12K
Синай, гора 5:11I
Сиракузы 27:9I
- Сирия 11:1G; 24:4H; 26:4P;
28:7O
Ситтим 6:3P
Сихарь 20:6E
Сихем 3:8F; 4:4N; 7:7D; 8:6L;
9:6E; 11:6D; 30:9C
Скифополь 17:5E; 20:5E;
21:12N
Смирна 26:3L; 28:5I; 29:4D
Содом 4:6O
Телль-Амарна 29:10F
Сузы 13:3F; 14:9F; 15:4M;
29:5N
Сунем 12:5M
Сур, пустыня 5:6G
- Табга 21:6N
Танис 29:8F
Тарс 19:7O; 24:3G; 25:9G;
26:3O; 28:6N; 29:4G
Телль-Амарна 29:10F
Тивериада 21:7M
Тигр, река 2:6M; 3:5L; 13:3F;
14:9F; 15:4L; 16:10L; 29:5L
Типсах 10:1O
Тир 9:2D; 10:6K; 11:2D; 19:9P;
20:2D; 26:5P; 28:8N; 30:7C
Трахонитида 20:2H
Три Гостиницы 27:7I
Троада 25:8C; 26:2L; 28:5I
- Угарит 29:5H
Ур 3:9N; 29:6M
- Фаанак 30:9C
Фавор, гора 8:4L; 18:4M;
20:4E; 21:9L
Фаран, пустыня 5:8I
Фекоя 12:9L
Фесви 12:6N
Фессалоники 25:7B; 26:1J;
28:4C; 29:3B
Фиатира 28:5J
Фивы 15:5J; 16:11J; 29:11G
Филадельфия 28:6J
Филиппы 19:6K; 25:7C; 26:1K;
28:4H; 29:2B
Филистимляне 7:9B; 9:7C;
11:10A
Финикия 17:2D; 20:2D; 21:4L
Фирца 30:9C
Фракия 15:2J; 25:7D
Фракия 24:2F
- Ханаан 3:8F; 5:3K
Харран 3:4I; 29:4I
Хеврон 3:9F; 4:5N; 7:10D; 8:9L;
9:10D; 10:9K; 11:10D; 20:10D
Хеттское царство 3:2E
Хораф, поток 12:6N
Хоразин 20:3E; 21:5O
Хорошие Пристани 27:10L
- Центральное нагорье 18:7L
Цитатель 22:7B
Цоан 3:9D; 5:5F
- Шефела 18:9K
- Эбла 29; 5H
Эдесса 28:6O
Эммаус 20:8C
- Ярмук, река 18:4N; 21:9O

**Российское Библейское Общество
предоставляет возможность
приобретать книги по почте.**

Каталог изданий, распространяемых Российским Библейским Обществом, рассылается бесплатно. Для его получения необходимо на почтовой карточке указать свое полное имя и точный адрес и отправить карточку по адресу: 109017 Москва, а/я 405. Заказав по каталогу книги в 2000 году, вы получите их наложенным платежом по издательской цене +10% за почтовый перевод. Книги рассылаются по территории России. Расходы по рассылке Российское Библейское Общество берет на себя.

Т и м Д а у л и
Б И Б Л Е Й С К И Й А Т Л А С

Лицензия ЛР № 030299 от 14.02.97 г.
Подписано в печать 02.02.00 г. Формат 84 × 108/16.
Печать офсетная. Физ. п. л. 2.
Тираж 15 000 экз. Заказ № 248.

Российское Библейское Общество.
109017, г. Москва, ул. Пятницкая, 51/14.

Отпечатано в полном соответствии
с качеством предоставленных диапозитивов
в ОАО «Можайский полиграфический комбинат».
143200, г. Можайск, ул. Мира, 93.

Библия полна повествований о странствиях. Мы следуем за Авраамом в его великом путешествии из отцовского дома в Уре в Ханаанскую землю; мы идем по следам евреев, спасающихся из египетского рабства... Читая Новый Завет, мы вместе с Иисусом странствуем по Палестине...

Куда и откуда направлялись путешественники? Что представляла собой Месопотамия? Где Моисей перешел Красное море? Почему так много войн велось на территории Палестины? Где находилась Голгофа — Лобное место? Где именно пошел ко дну корабль, на котором плыл в Рим апостол Павел?..

На все эти и многие другие вопросы дают ответ — или, по крайней мере, помогают ответить — карты, собранные в нашем атласе.

Т. Э. Даули

Российское Библейское Общество

Москва 2000